ASP Bekämpfung in Brandenburg

Praktische Erfahrungen aus der Sicht des VLÜA
Landkreis Oder – Spree

DVM Petra Senger
Amtstierärztin
11.01.2022

Flächenlandkreis - 2.256,75 km²
Einwohnerzahl zur Zeit 178.980
~ 5000 Tierhalter , ~ 2500 Lebensmittelbetriebe,
10 Schlachtbetriebe, davon 1 Geflügelschlachthof Hähnchen
Schweinebestände – 99 mit 27.700 Schweinen ,
davon 22 mit 1.700 Sauen
Schwarzwildbestände ~ 20.000, Strecke 2020 - 6.500

Zuständige Behörde:
Landkreis Oder-Spree
Veterinär- und Lebensmittelüberwachungsamt
Schneeberger Weg 40
15848 Beeskow
veterinaeramt@l-os.de
Tel.: 03366 351901

Zahlen und Fakten zum Landkreis Oder - Spree

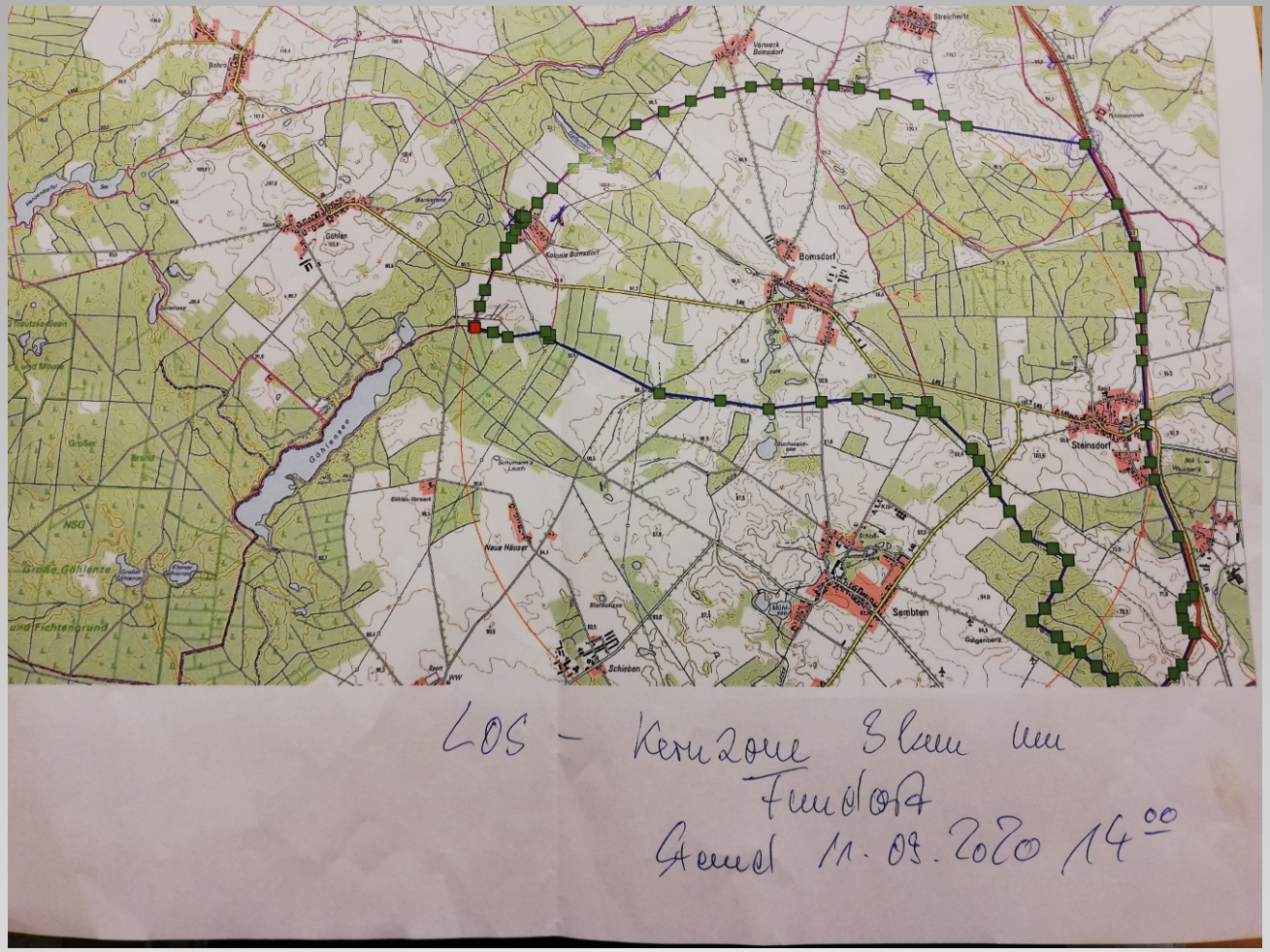

Beginn der ASP Bekämpfung mit Eingrenzung einer Kernzone um Fundort nach amtlicher Feststellung der ASP am 10.09.2020 im Landkreis Spree - Neiße

12 km Wildschutzzaun an einem Tag errichtet und mit Strom versorgt

Wichtigste Aufgabe – intensive Fallwildsuche → tatsächliche Ausdehnung des Kerngebietes ermitteln(MA LOS, THW, FW, BW, KSB + Hubschrauber, Drohne, Kadaversuchhunde)



Erste verendete Rotte deutet auf Dorchetal als Fundort in LOS !

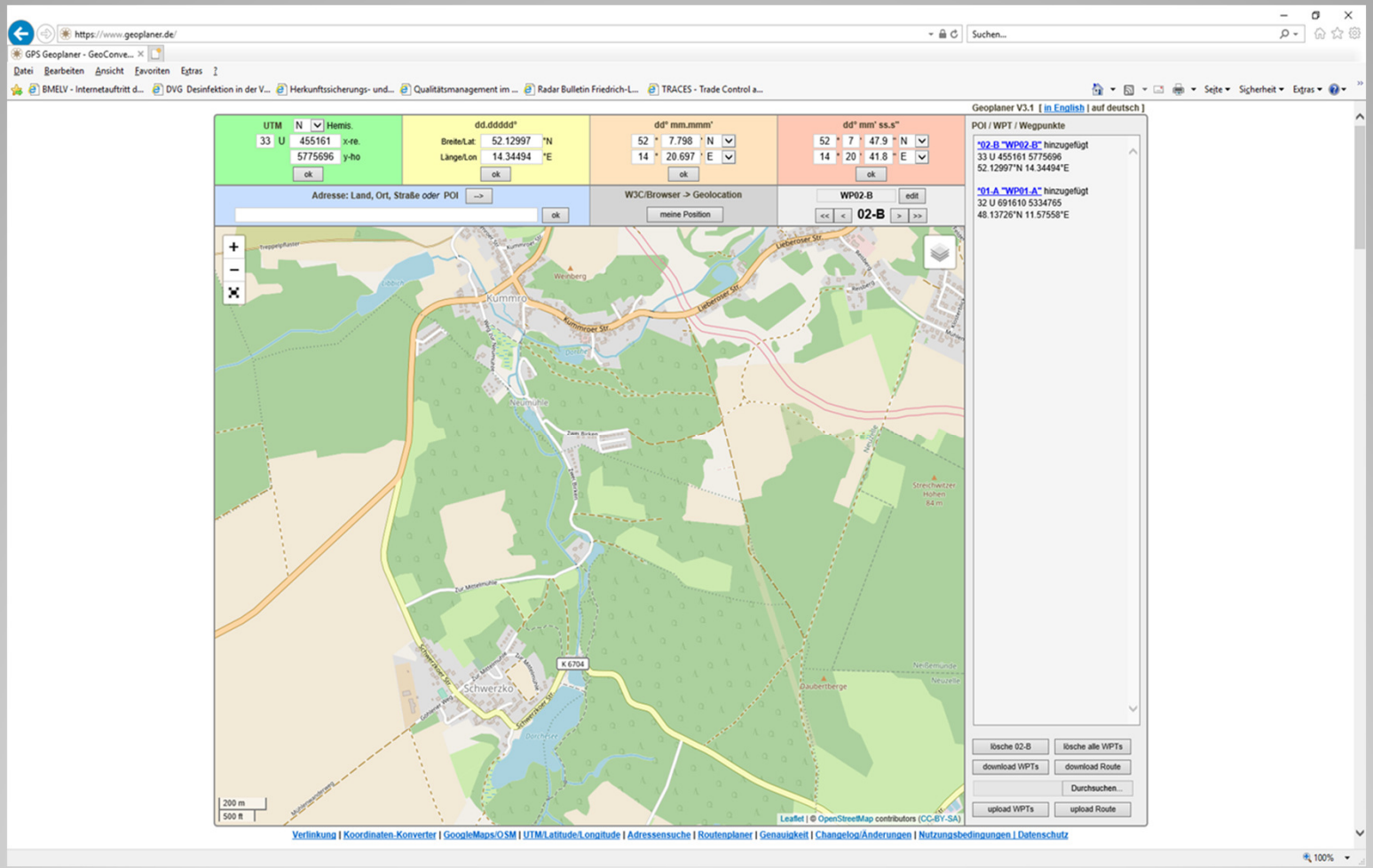

Dorchetal bei Neuzelle – KG 1

Fundorte auf Grundstücken

Fundorte in unübersichtlichem Gelände

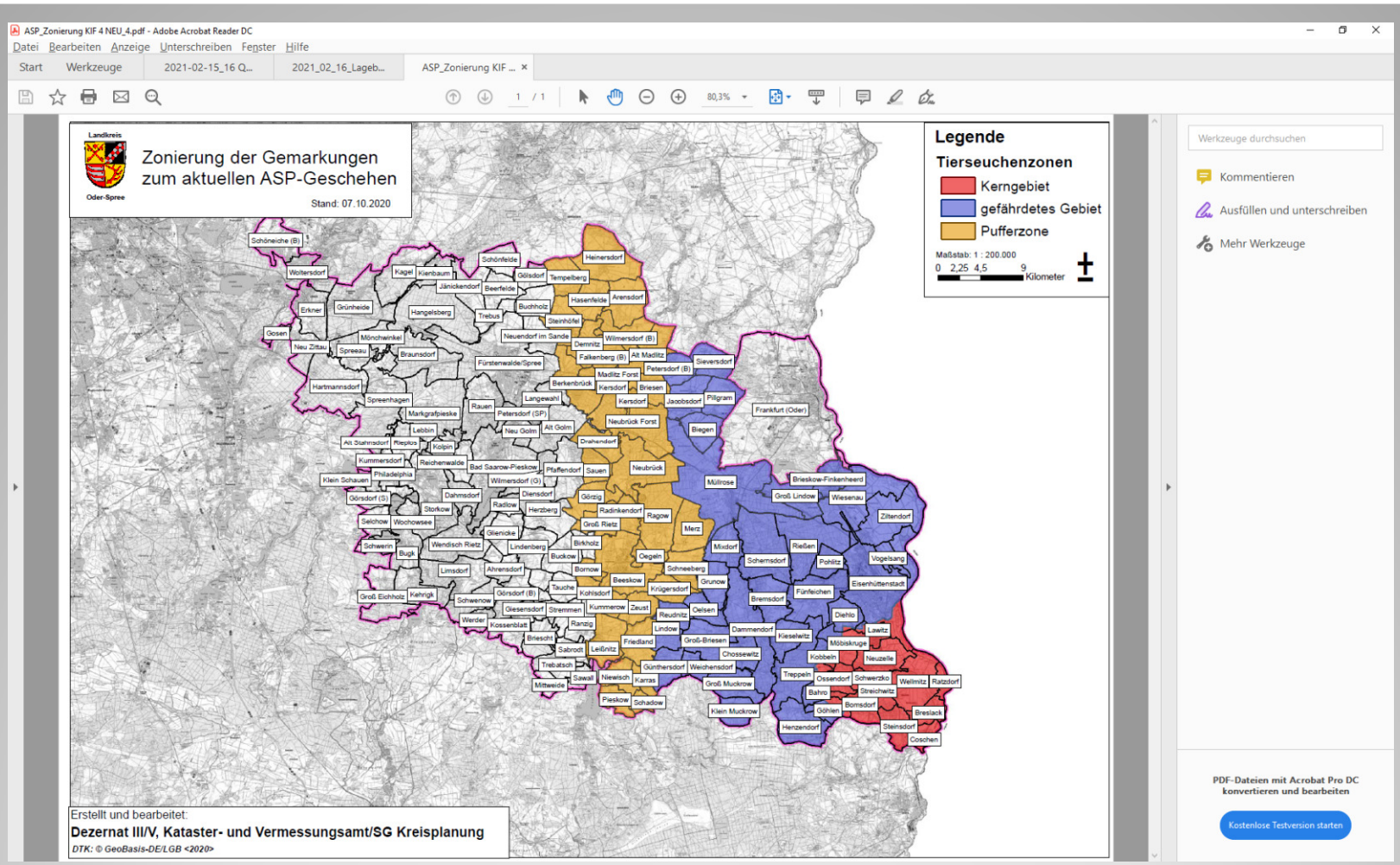

Erweitertes Kerngebiet, gefährdetes Gebiet und Pufferzone festgelegt

Fallwildsuche, Bergung, Beprobung und Entsorgung unverzüglich nach Meldung über Fund – Hotline, Funktionsmailadresse und Tierfundkataster – zunächst Mitarbeiter VLÜA und Fischereibehörde / Materialbeschaffung und-lagerung !

Errichtung der Festzäune um Kerngebiet 1 und weiße Zone

Weiteres Kerngebiet am 30.10.2020 aufgrund neuer Fundorte 25 km westlich

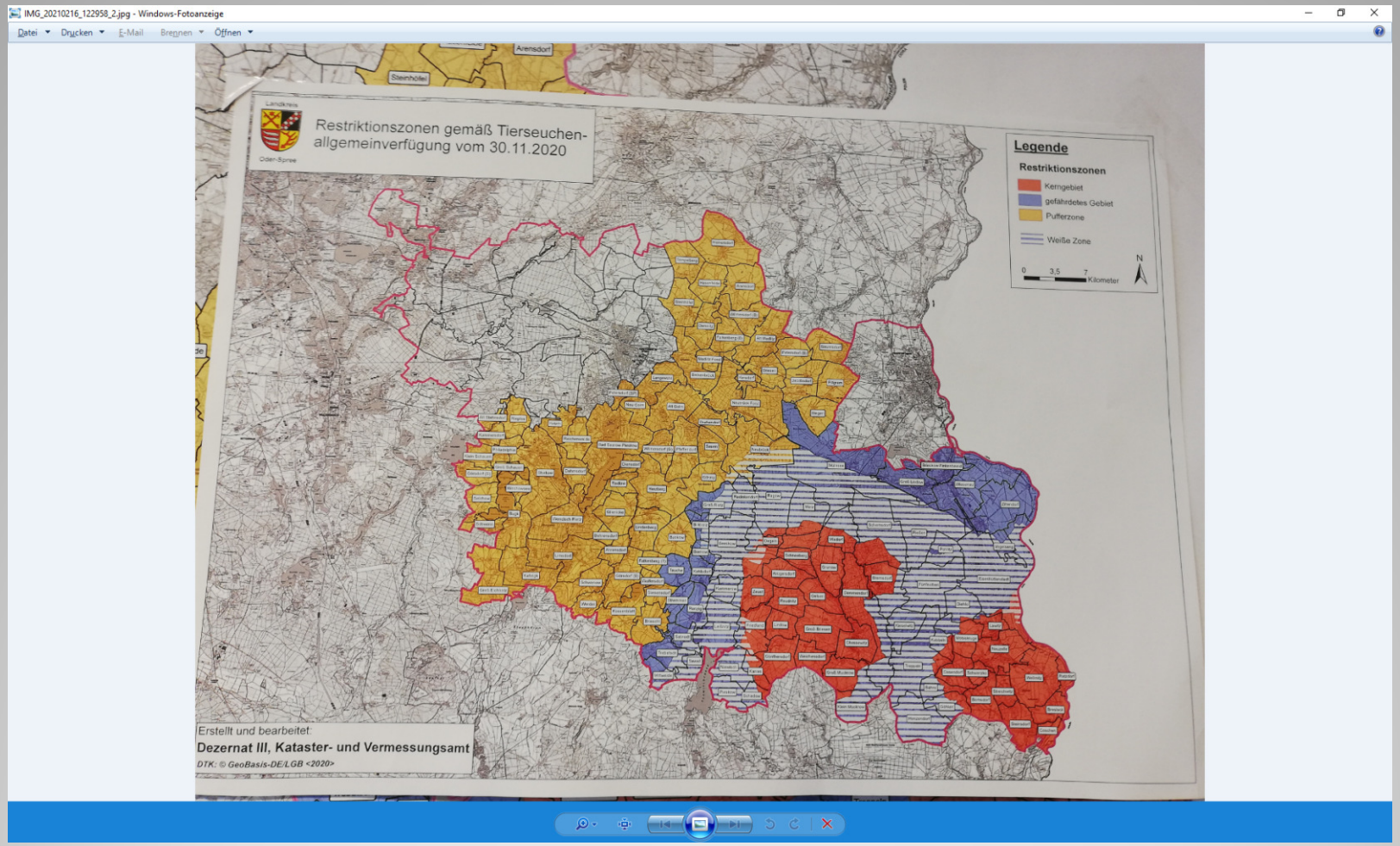

Einrichtung einer weißen Zone – ca. 3-5km Entfernung zum Zaun um Kerngebiete

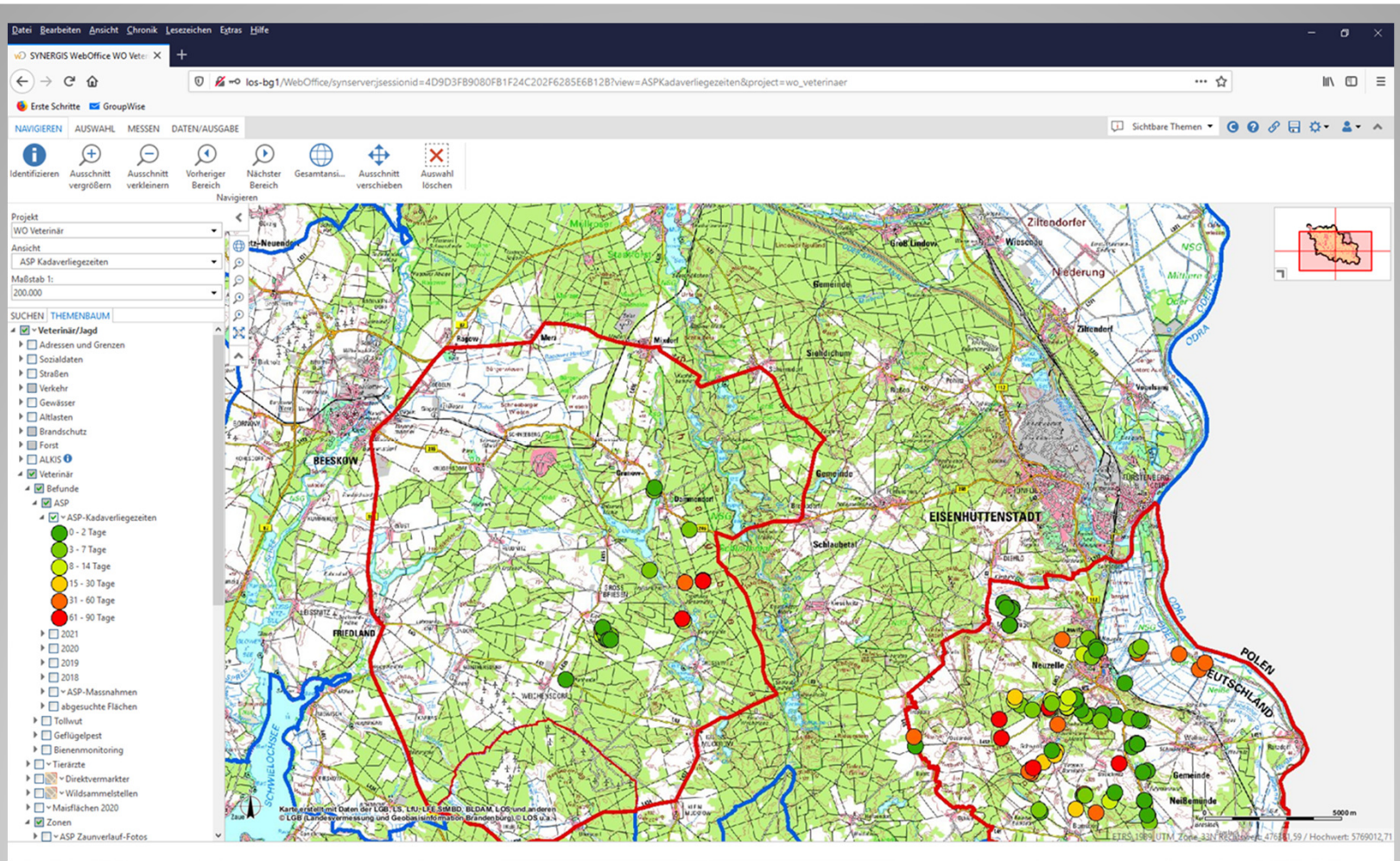

Darstellung der Befunde mit Liegezeiten im GIS - Schlußfolgerungen für Ausbreitungs-tendenzen

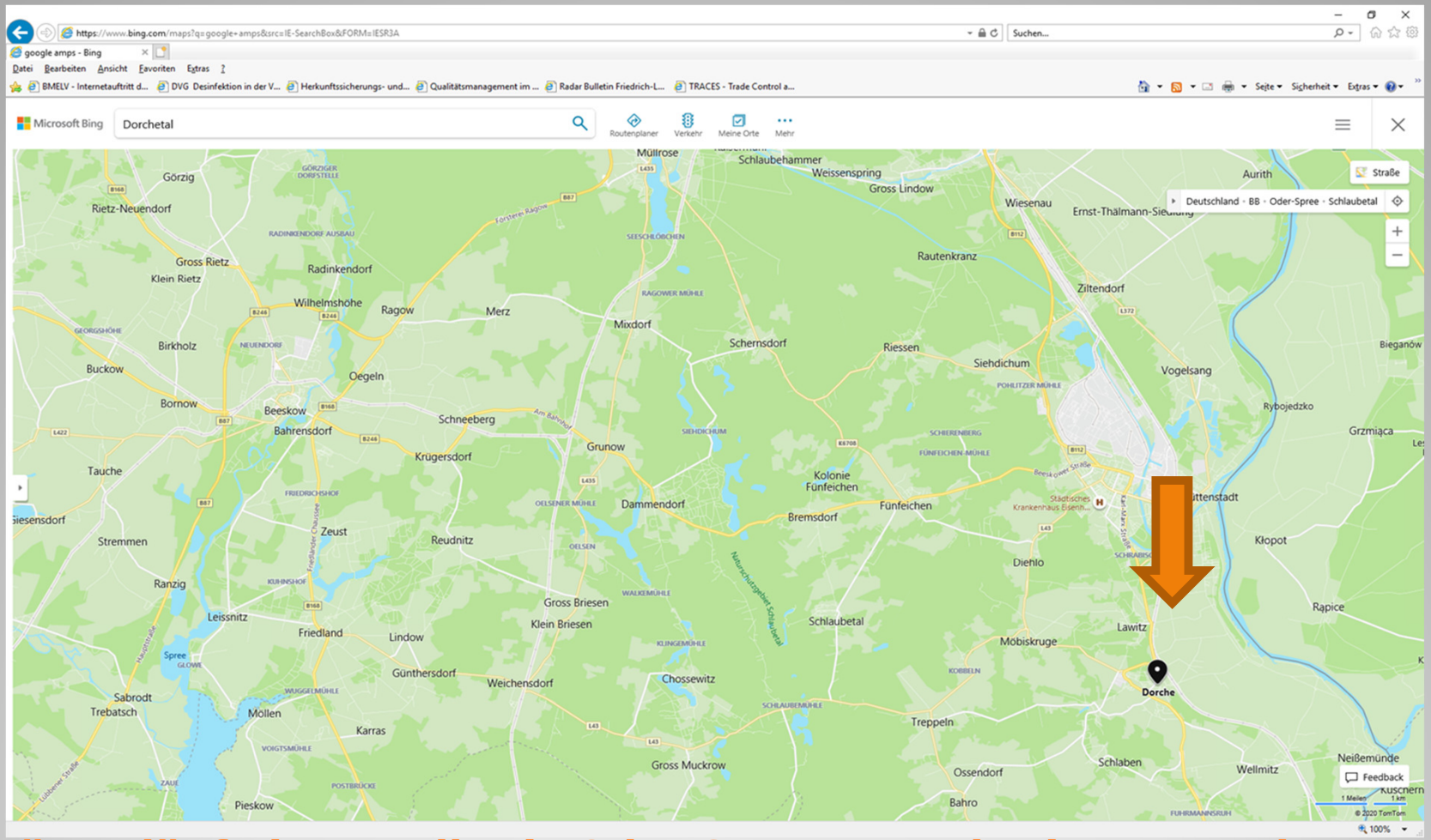

Gewässerläufe im Landkreis Oder Spree – Ausbreitungstendenz → Nord – West

Neuzeller Niederung → Dorchetal → Oelsetal (25km !) → Schlaubetal → Lingisches Tal ? verhindern → Spreetal verhindern !

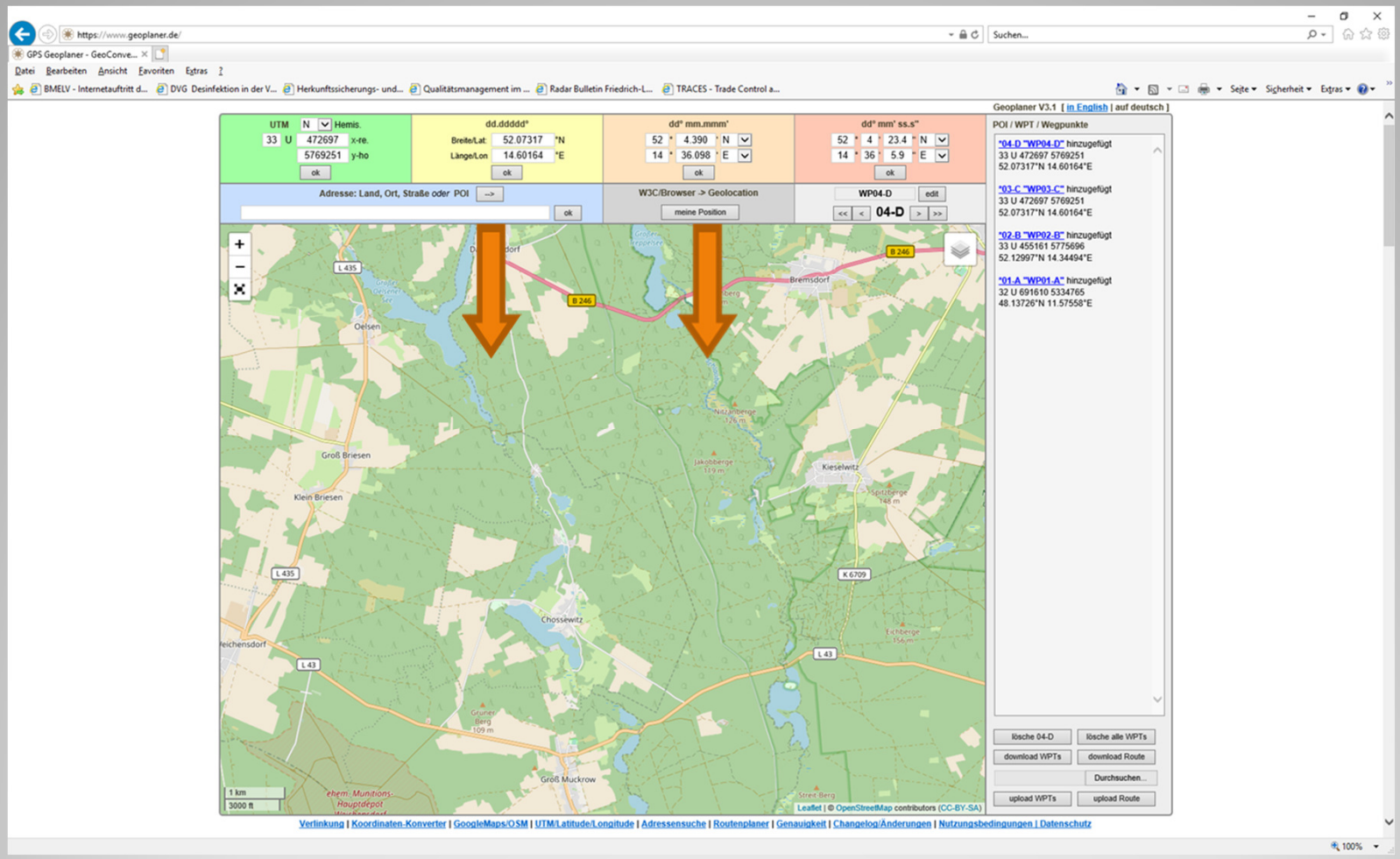

Oelse- und Schlaubetal – KG 3

4 litziger E-Zaun als vorläufige Zaunführung bewährt

Schwimmzaun zur Sicherung von Gewässerläufen

Stromversorgung per Solarmodul – Miete möglich

Bauzaun hält auch Schäden durch Schnee-bruch stand - Abschnitte 1,20m Höhe setzen für Schalenwild

Kleintierdurchlässe

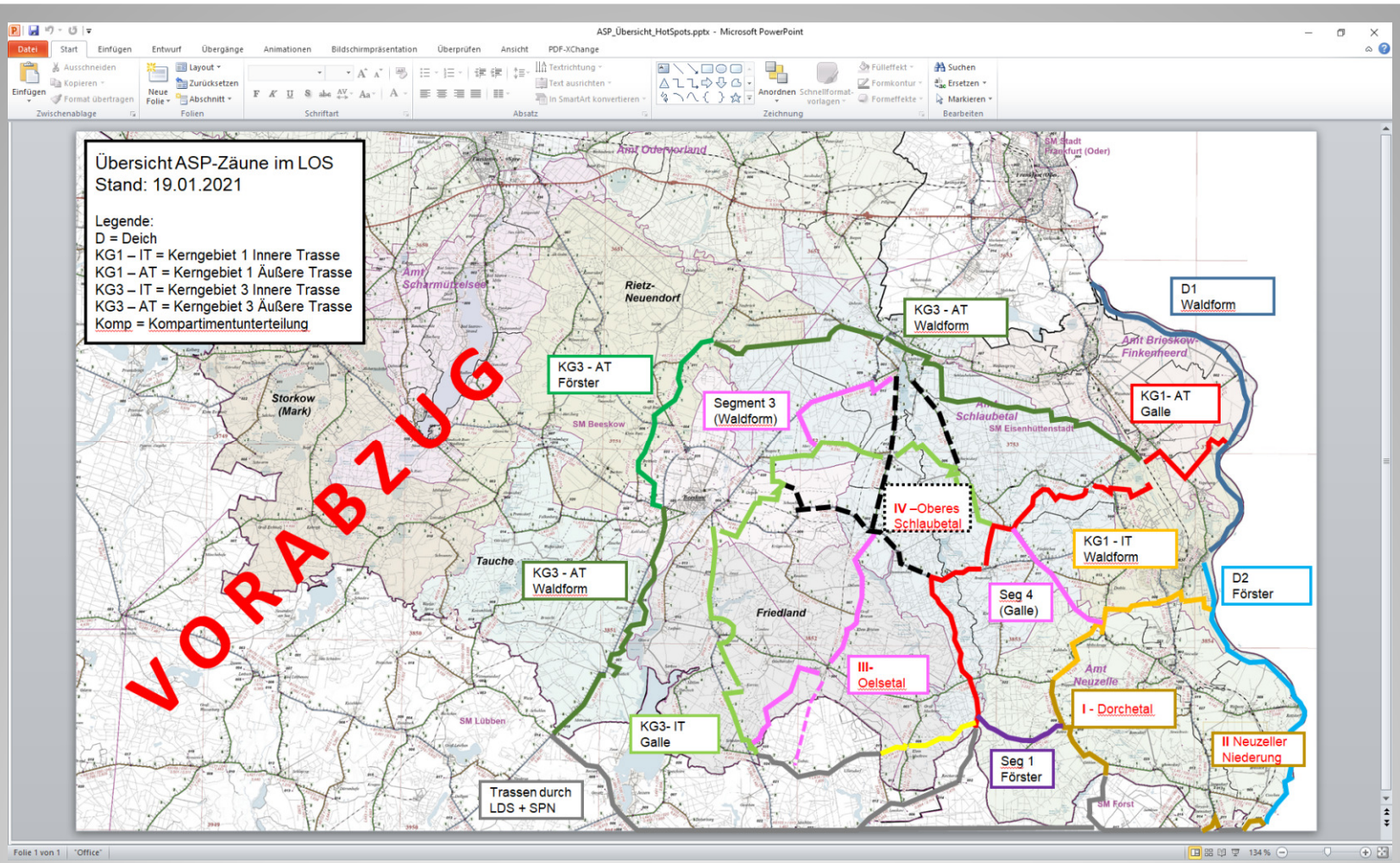

Entscheidungen für Trassenverlauf Festzaun nach diesen Erfahrungen

- Weitere Bekämpfung mit dem Ziel Tilgung:
- Bildung von 5 Segmenten in der weißen Zone – Zuordnung der Jagdgebiete, Benennung von Verantwortlichen für die Umsetzung, regelmäßige Beratung mit den Beteiligten – Ziel Verwertung der gesund erlegten Tiere nach negativem ASP Befund
- Bildung von 4 Hot Spots in den Kerngebieten – analog, Bergung, Beprobung, Entsorgung SW durch Bergeteam , inzwischen 10 MA LOS

Entnahme von SW durch Fallen , Einzelansitz und kleinere Bewegungsjagden in weißer Zone mit höchster Priorität

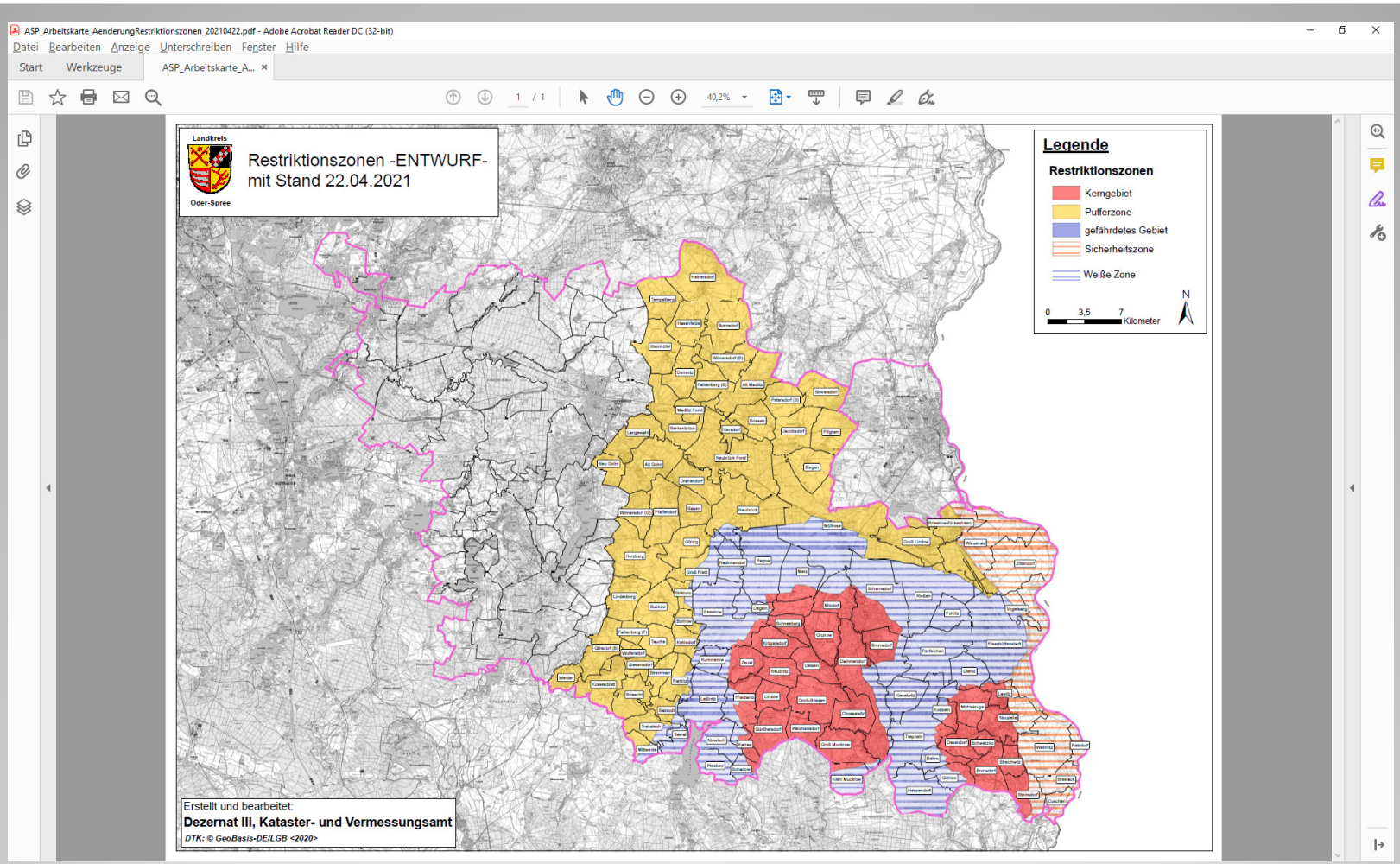

Ziel - Verkleinerung des GG und der KG , Bildung Sicherheitszone an Oder und Neiße

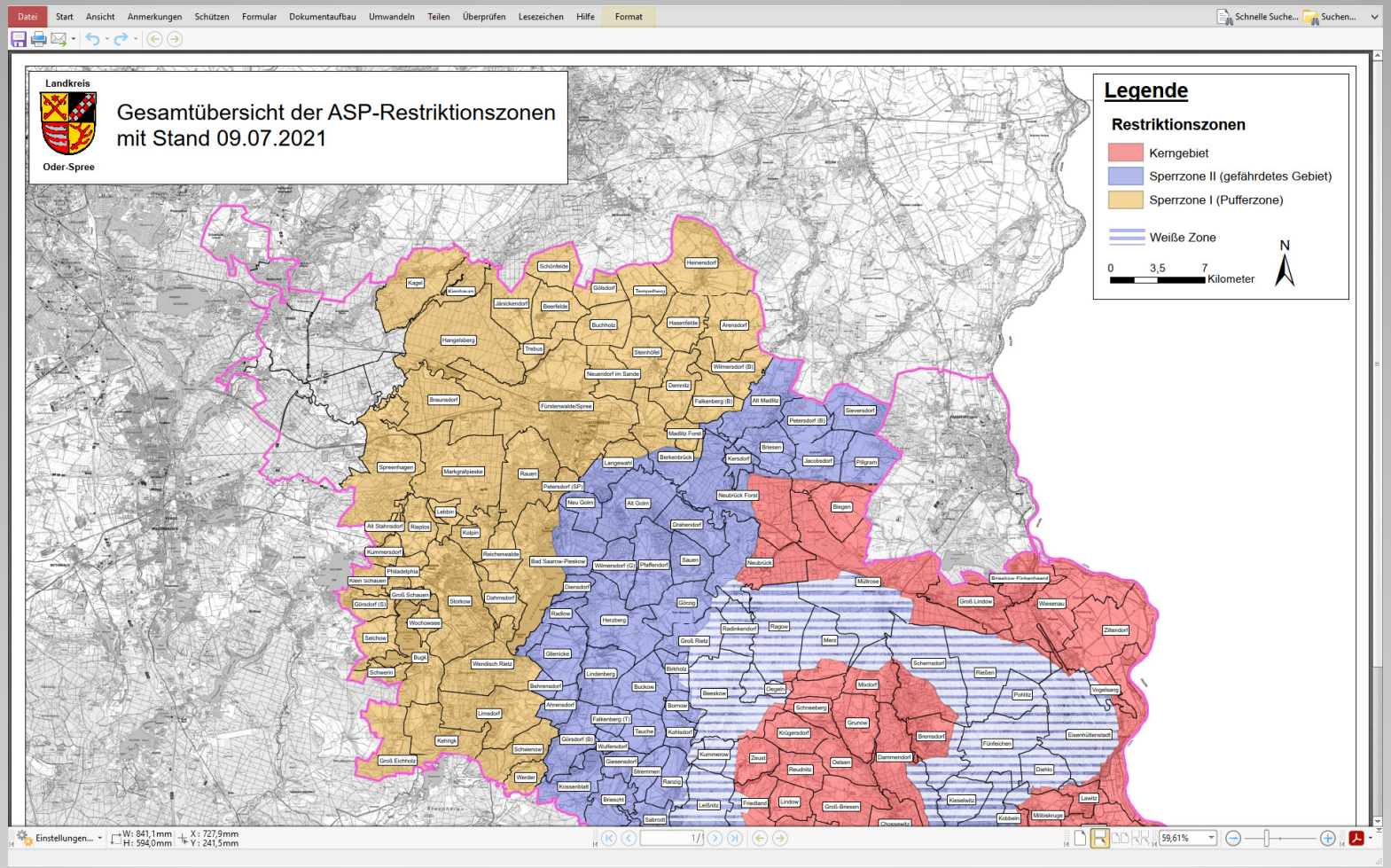

Aktuelle Situation durch Ausbdehnung KG Ffo. Süd / LOS

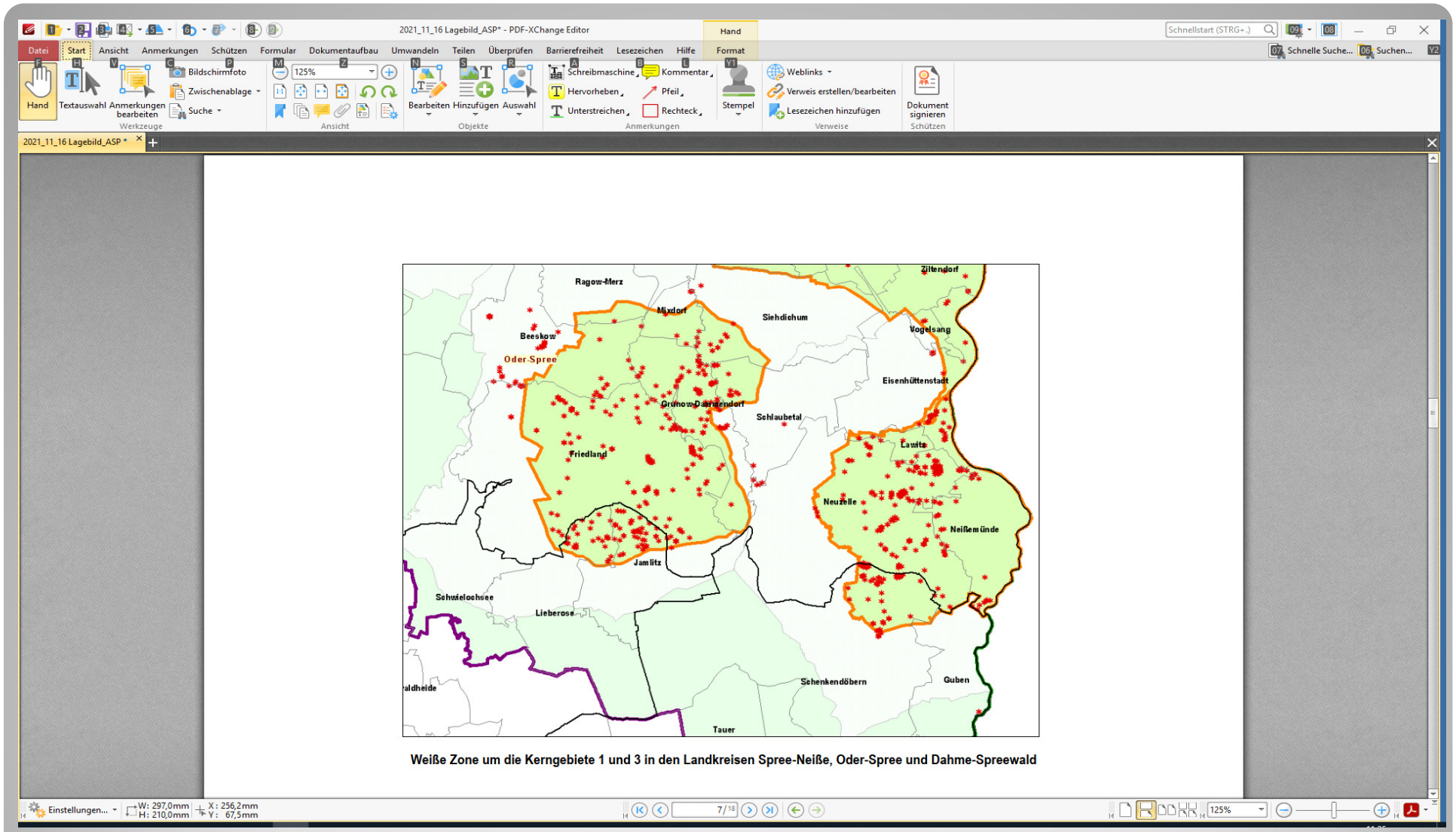

Weiße Zone um die Kerngebiete 1 und 3 in den Landkreisen Spree-Neiße, Oder-Spree und Dahme-Spreewald

Positive Funde in den Kg 1 und 3 + w.Zone
Schwerpunkt Spreetal im Westen

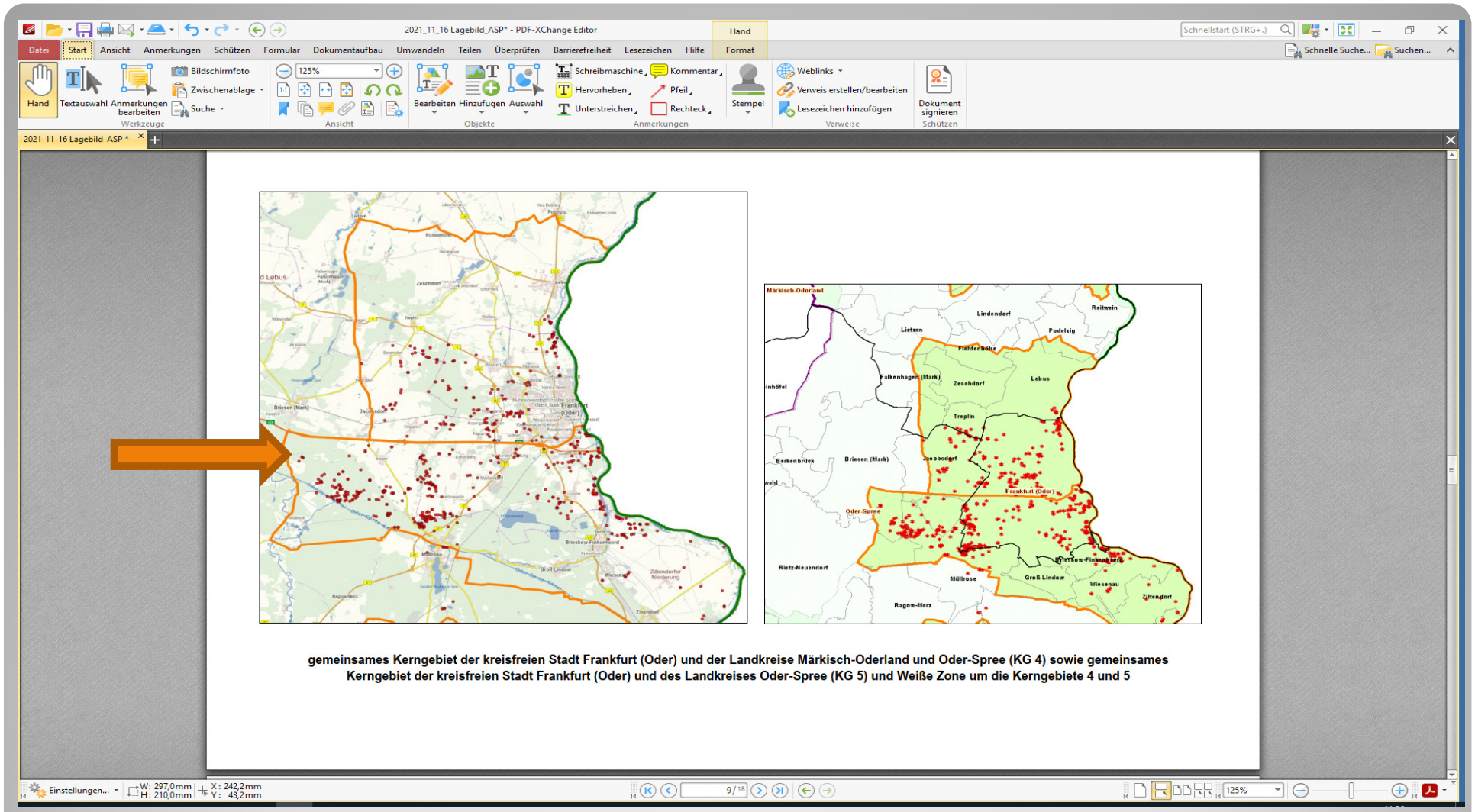

Positive Funde in den Kg 4 und 5
Westlichste Ausdehnung AB Briesen

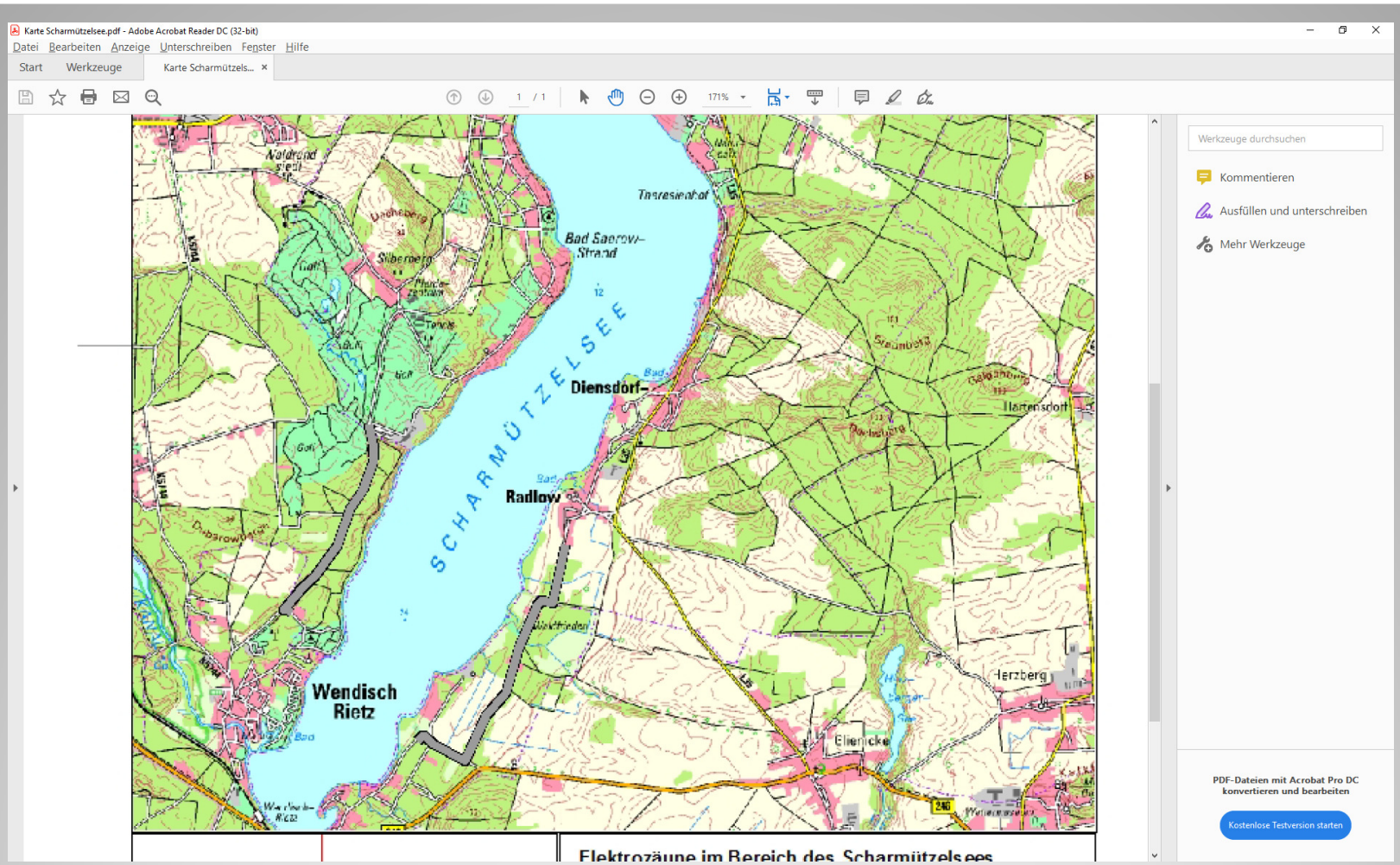

Westliche Begrenzung – was ist wirksam ? → Scharmützelsee

Festzauntrassen – L37, L36, L35 – Höhe Fürstenwalde !

Entnahme - 15 500 ha Mais in den Restriktionszonen

Anmeldung der zu erntenden Schläge und Absuche mit Drohnen

Drohnentechnik und Erfahrung

Wenn wir gemeinsam diese Aufgabe lösen, besteht eine gute Chance auf Normalität im nächsten Jahr !

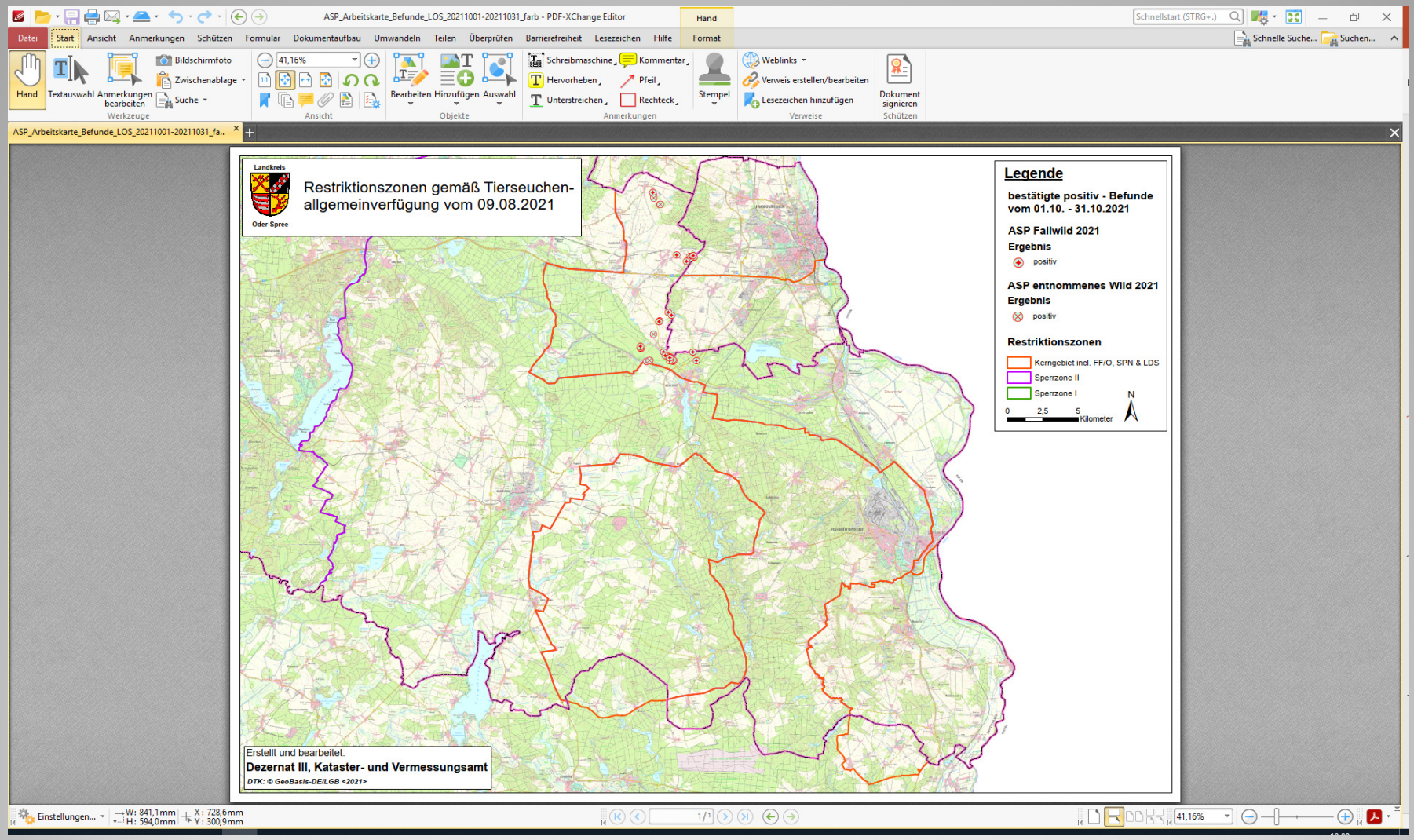

Ergebnisse nach 1 Jahr intensiver ASP Bekämpfung – positive Fallwildfunde Oktober 2021

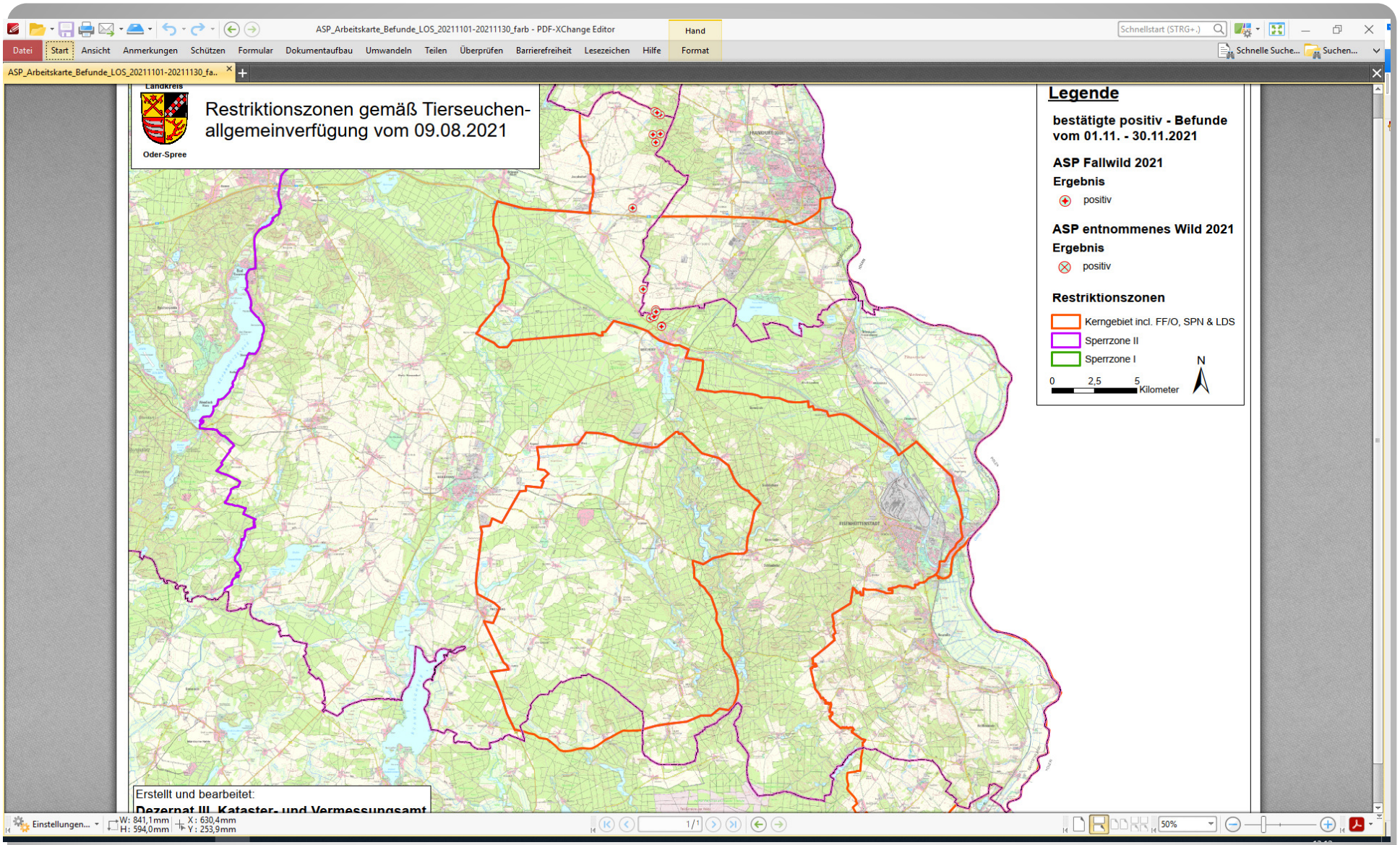

Fallwildfunde November 2021

Krisenzentrum Landkreis Oder_Januar2021für Öffentlichkeitsarbeit.docx - Microsoft Word

Krisenzentrum Landkreis Oder – Spree → Beeskow, Schneeberger Weg, Haus N → Erweiterung VLÜA auf 3 Etagen !

Lfd.Nr.	Arbeitsbereich	Raum	Personenzahl	Bemerkungen
1.	Fundmeldung	B 10	2 (2 Vertretung)	Hotline,Funktionsmail, Tierfundkatatster
2.	Bergung / Beprobung	C 10	Firma bis zu 4 MA 6 MA LOS Neueinstellung	September bis Dezember – 4-6 MA VLÜA und Fischereibehörde
3.	Probeneinsendung	A 7/8	2 – 4 (2 Vertretung)	Nach Aufkommen – Teilung in Proben FB TS und gesund erlegtes SW – FB LM/FLHG → Personalzuordnung !
4.	Befundübermittlung	B 8/9	2 (2 Vertretung)	Fundierte Kenntnisse BALVI / Excel / Internet
5.	TSN Meldung/ KVP	B 8/9	2 (2 Vertretung)	Fundierte Kenntnisse TSN
6.	Fallwildsuche	B 8/9	2 (2 Vertretung)	Fundierte Kenntnisse Jagdgebiete/ Karten
7.	Gebietskulissen / Karten	B 8/9	2 (2 Vertretung)	GIS Koordinator erforderlich / Zusammenarbeit mit Katasteramt
8.	Allgemeinverfügungen / Ausnahmegenehmigungen	B 4/6	2 (2 Vertretung)	Zusammenarbeit mit Rechtsamt
9.	Epidemiologie	C 7	1 + Task Force + FLI	Zusätzliches Büro/ EDV / Versorgung / Unterbringung
10.	Hotline Bürger	C 8a	2 – 6 (Vertretung sichern !)	1 Hotline Nummer auf mehrere Telefone aufsplitten können , Bedarf anfangs sehr hoch, sinkt , wenn Information gut läuft
11.	Landwirtschaft	D 17	2 - 4	Anfangs gesamtes LWA eingebunden
12.	Jagd	D 16	2 (Vertretung !?)	Speziell geschultes Personal ? – andere Kreise !? LFB,KJV,Jäger in RZ
13.	Fischerei	D 15	1 (Vertretung !?)	Speziell geschultes Personal ? – andere Kreise !? Fischereiaufseher !
14.	Presse / Soziale Medien	B 5	Pressesprecher	Klärung der offensiven Berichterstattung !!!
15.	Beschaffung	A 7	1 (Vertretung !)	Klärung Abläufe mit Kämmerei !
16.	Innere Organsiation	B 20a	1 (Vertretung !)	Koordination aller internen Abläufe im Krisenzentrum
17.	Zaunbau		1 Verantwortlicher Außerhalb VLÜA	- Vorläufige Zaune - Fetszäune
18.	Desinfektion	C 24	1	
19.	Untersuchung Schweinebestände	C 24	1 + je nach Anzahl Schweinehalter	Prakt. TA beauftragt
20.	Schlachtung Schweinebestände	C 24	1 + je nach Anzahl Schweinehalter mit Lieferung	Prakt. TA beauftragt, Monitoring beginnen ! Markt – Abnahme !
21.	Vermarktung Schwarzwild	A 7	1 MA LOS	Direktvermarktung seit 2017 gefördert , 60 DV in LOS
22.	Trichinenuntersuchung	A 7/19	Anzahl MA in den TU Stellen anpassen !	VLÜA + 3 TUS
23.	Entschädigung	B 20a	1 SB – nach Bedarf mehr	Rechtsamt, LWA, VLÜA
24.	Geflügelpest (AI)		1 FTA Geflügel	Beobachtungsgebiet AI + Risiko aus TS Lage Geflügelschlachthof !
25.	Bundeswehr		1 – 3 Verbindungsstelle im Krisenzentrum	Fallwildsuche bis 140 Soldaten im Einsatz
26.	Polizei		über Krisenstab und nach Bedarf	Absicherung Hot Spots, Strassensperre für Fallwildsuche, Anzeigen Diebstahl, Zerstörung
27.	Ordnungsämter		über Krisenstab und nach Bedarf	Kennzeichnung RZ, Kontrollen Umsetzung AV, Maßnahmen
28.	THW		über Krisenstab und nach Bedarf	Fallwildsuche mit Drohne und Wärmebildkameras
29.	Feuerwehr		über Krisenstab und nach Bedarf	Fallwildsuche mit Feuerwehreinheiten
30.	Versorgung Einsätze und Fremdkräfte (MA ?!)		über Krisenstab und nach Bedarf	Kantinen der Landwirtschaftsbetriebe Landfleischereien

Seite: 1 von 3 | Wörter: 469

Mit wem schafft man das ?
DANKE an alle meine Mitarbeiter und externen Kräfte !



DANKE für Ihre Aufmerksamkeit !